

**COMUNI DI
ROSARNO - FEROLETO DELLA CHIESA
LAUREANA DI BORRELLO - RIZZICONI SERRATA
SAN PIETRO DI CARIDA' - SAN CALOGERO**
(Province di Reggio Calabria e Vibo Valentia)
PIANO STRUTTURALE ASSOCIATO (P.S.A.)
(L.U.R. 16 aprile 2002, n. 19)



PROFESSIONISTI INCARICATI
 arch. Fulvio A. Nasso - Capogruppo
 arch. Giuseppe Lombardo
 arch. Salvatore Sclaro
 arch. Salvatore Foti
 pian. terr. Rocco Panetta
 arch. Rocco Virgilio
 arch. Francesco Mammola
 ing. Francesco Menestieri

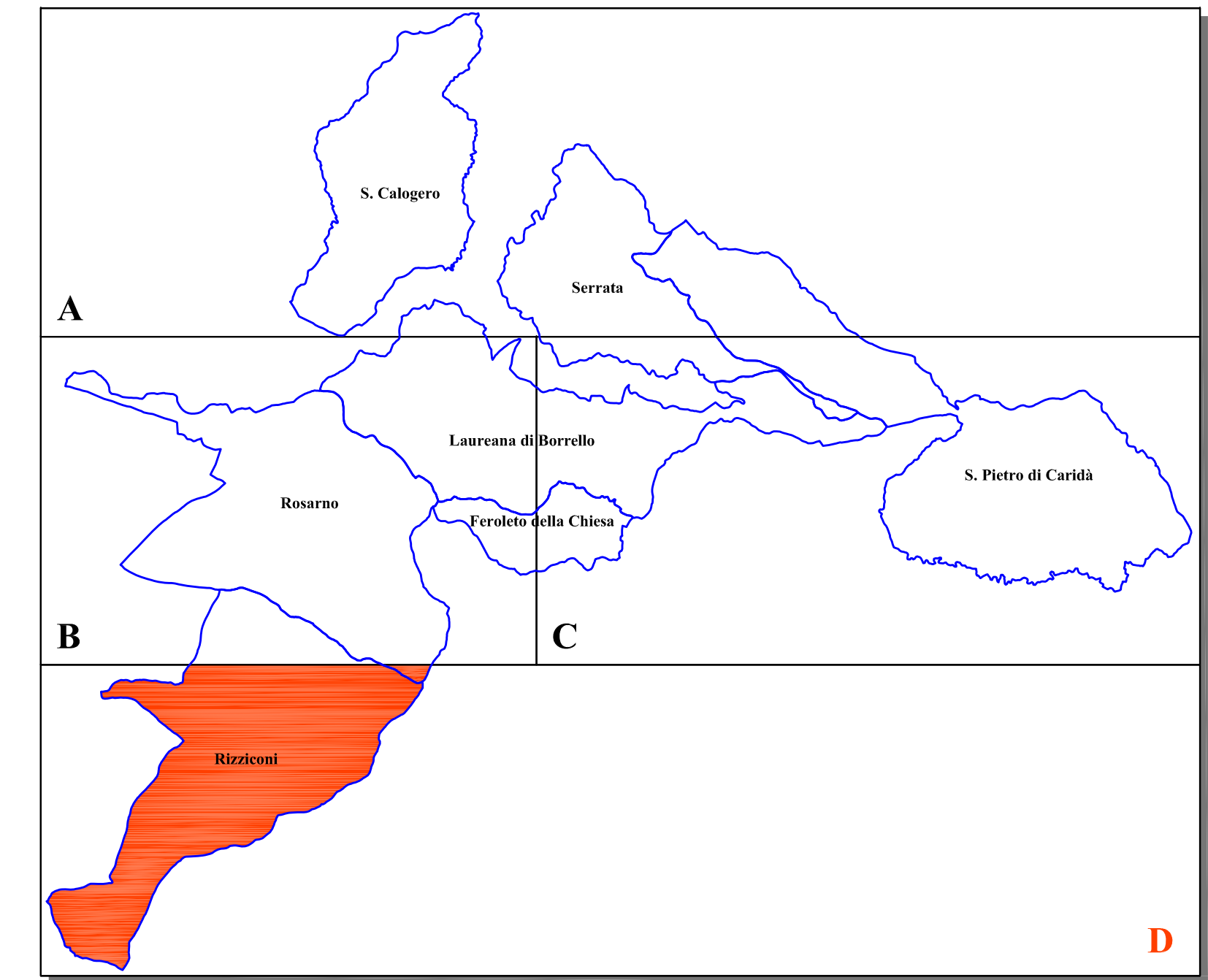
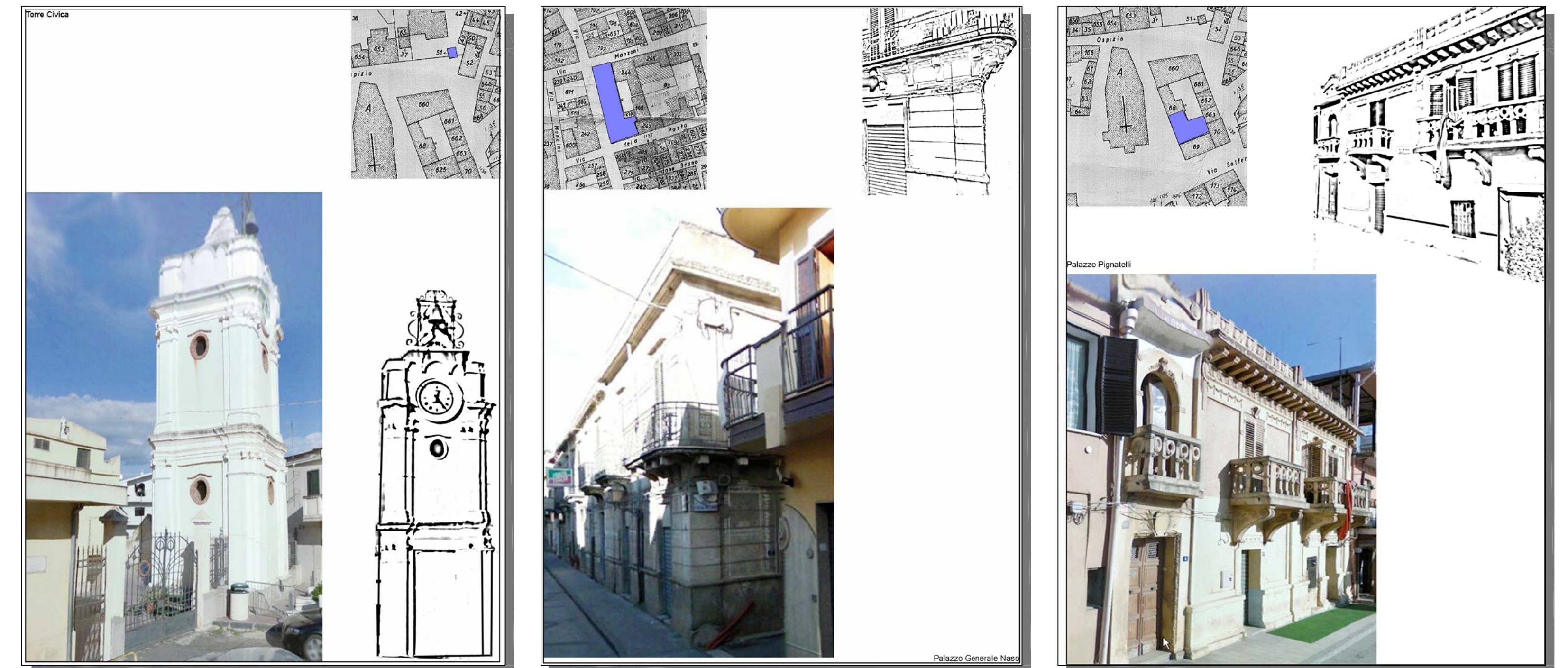


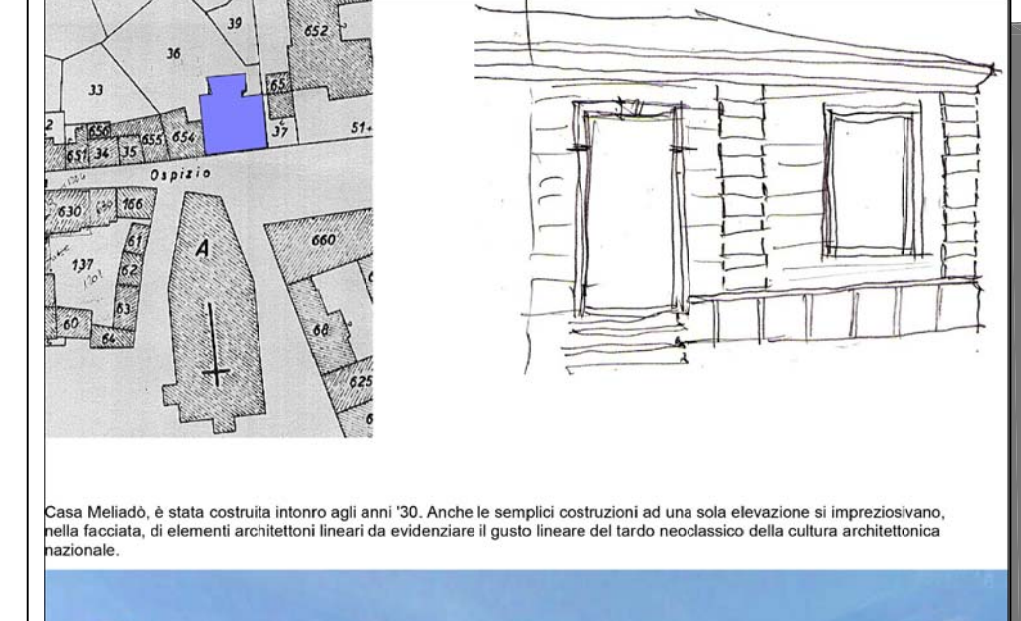
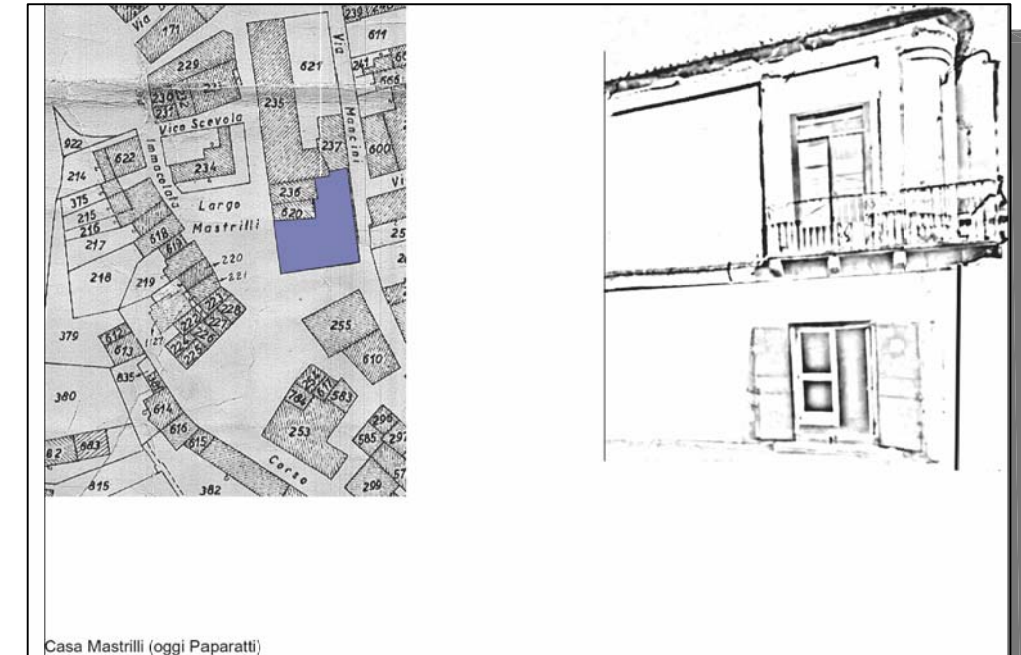

prof. geol. Giuseppe Mandaglio
 geol. Michele Mandaglio
 ing. Pasquale Penna
 dott. agr. Tommaso Calabro
 arch. arch. Maddalena Sica
 arch. arch. Francesca Pizzi
 dott. soc. Antonio Nasso

RESPONSABILE DEL PROCEDIMENTO
 ing. Alessandra Campisi

SSI TAV 1c	QUADRO CONOSCITIVO TERRITORIALE
	COMUNI DI ROSARNO, FEROLETO DELLA CHIESA, LAUREANA DI BORRELLO, RIZZICONI, SAN CALOGERO, SAN PIETRO DI CARIDA', SERRATA. ANALISI PUNTUALI
RAPPORTO DI SCALA	DATA
1:10.000	

IMMOBILI DI PARTICOLARE PREGIO

- ELEMENTI STORICI**
- - Architettura Civile
 - - Architettura Religiosa
 - - Architettura Civile
 - - Architettura Rurale
 - - Architettura del Lavoro
 - - Monumento
 - - Area Archeologica
- VIABILITA'**
- A3
 - Strada Grande Comunicazione Jonio-Tirreno
 - Strada Statale
 - Strada Provinciale
 - Altra Strada Strutturante
 - Ferrovia



P.S.A.: ROSARNO - FEROLETO DELLA CHIESA - LAUREANA DI BORRELLO - RIZZICONI - SAN CALOGERO - SAN PIETRO DI CARIDA' - SERRATA