

COMUNI DI
 ROSARNO - FEROLETO DELLA CHIESA
 LAUREANA DI BORRELLO - RIZZICONI - SERRATA
 SAN PIETRO DI CARIDA' - SAN CALOGERO
 (Province di Reggio Calabria e Vibo Valentia)
 PIANO STRUTTURALE ASSOCIATO (P.S.A.)
 L.U.R. 16 aprile 2002, n. 19



PROFESSIONISTI INCARICATI

arch. *Fabio A. Nasso - Capogruppo*
 arch. *Giuseppe Lombardo*
 prof. arch. *Giuseppe Lonetti*
 arch. *Salvatore Sellaro*
 arch. *Salvatore Foti*
 pian. *Rocco Panetta*
 arch. *Rocco Virgilio*
 arch. *Francesco Mammola*

prof. geol. *Giuseppe Mandaglio*
 geol. *Michele Mandaglio*
 ing. *Ernesto Mensitieri*
 ing. *Pasquale Penna*
 dott. agr. *Tommaso Calabrò*
 archeol. *Maddalena Sica*
 archeol. *Francesca Pizzi*
 dott. soc. *Antonio Nasso*

RESPONSABILE DEL PROCEDIMENTO
 ing. *Alessandra Campisi*

TAV
QAG
1b

QUADRO CONOSCITIVO TERRITORIALE
 COMUNI DI ROSARNO, FEROLETO DELLA CHIESA,
 LAUREANA DI BORRELLO, RIZZICONI,
 SAN CALOGERO, SAN PIETRO DI CARIDA', SERRATA.
STUDIO GEOMORFOLOGICO

RAPPORTO DI SCALA
 1:10000




DATA

CARTA GEOMORFOLOGICA

Legenda

Perimetrazione Frane

TIPOLOGIA

-  Colamento
-  Complessa
-  DGPV
-  Scorrimento
-  ZDSL
-  ZEI
-  ZFP
-  ZFS
-  Bacini idrografici

