COMUNI DI
ROSARNO - FEROLETO DELLA CHIESA
LAUREANA DI BORRELLO - RIZZICONI SERRATA
SAN PIETRO DI CARIDA' - SAN CALOGERO

(Province di Reggio Calabria e Vibo Valentia)

PIANO STRUTTURALE ASSOCIATO (P.S.A.)

(L.U.R. 16 aprile 2002, n. 19)

PROFESSIONISTI INCARICATI

arch Fabio A. Nunes - Cigargnagro
arch. Giuseppe Lombardo
arch. Giuseppe Mandaglio
arch. Salvatore Foti
pian. terr. Rocco Panetta
arch. Rocco Virgilio
arch. Francesco Mammola
ing. Ernesto Mossolori

prof. geol. Giuseppe Mandaglio
geol. Michele Mandaglio
dott. agr. Domenico Laface
dott. agr. Tommaso Calabro
archeol. Maddalena Sica
archeol. Francesca Pizzi
dott. soc. Antonio nasso

RESPONSABILE DEL PROCEDIMENTO
ing. Alessandra Campisi

SSM TAV 1c	QUADRO CONOSCITIVO TERRITORIALE COMUNI DI ROSARNO, FEROLETO DELLA CHIESA, LAUREANA DI BORRELLO, RIZZICONI, SAN CALOGERO, SAN PIETRO DI CARIDA'; SERRATA. ANALISI MOBILITA' - TRASPORTI - PARCHEGGI	
	RAPPORTO DI SCALA 1:10.000	DATA

MOBILITA' - TRASPORTI - PARCHEGGI

P.S.A.: ROSARNO - FEROLETO DELLA CHIESA - LAUREANA DI BORRELLO - RIZZICONI - SAN CALOGERO - SAN PIETRO DI CARIDA' - SERRATA

VIABILITA'

- A3
- Svincolo Autostradale
- Strada Grande Comunicazione Jonio-Tirreno
- Strada Statale
- Strada Provinciale
- Parcheggio
- Altra Strada Strutturante
- Ferrovia

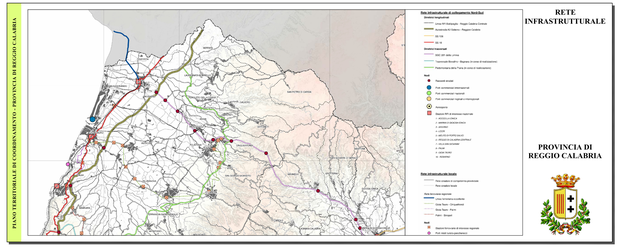

RETE INFRASTRUTTURALE

PROVINCIA DI REGGIO CALABRIA

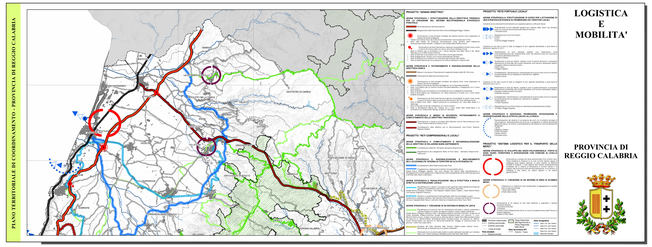

LOGISTICA E MOBILITA'
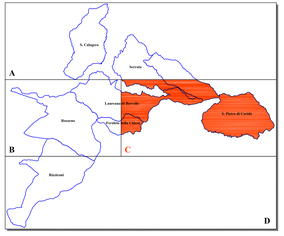
PROVINCIA DI REGGIO CALABRIA