COMUNI DI
ROSARNO - FEROLETO DELLA CHIESA
LAUREANA DI BORRELLO - RIZZICONI SERRATA
SAN PIETRO DI CARIDA' - SAN CALOGERO

(Province di Reggio Calabria e Vibo Valentia)

PIANO STRUTTURALE ASSOCIATO (P.S.A.)

(L.U.R. 16 aprile 2002, n. 19)

PROFESSIONISTI INCARICATI

arch.Fabio A. Nunzo - Capogruppo
arch. Giuseppe Lombardo
arch. Giuseppe Ferraro
arch. Salvatore Foti
pian. terr. Rocco Panetta
arch. Rocco Virgilio
arch. Francesco Mammola
ing. Ernesto Mensitieri

prof. geol. Giuseppe Mandaglio
geol. Michele Mandaglio
ing. Pasquale Penna
dott. agr. Tommaso Calabrò
archeol. Maddalena Sica
archeol. Francesca Pizzi
dott. soc. Antonio nasso

RESPONSABILE DEL PROCEDIMENTO
ing. Alessandra Crespiri

SSC TAV 1a	QUADRO CONOSCITIVO TERRITORIALE COMUNI DI ROSARNO, FEROLETO DELLA CHIESA, LAUREANA DI BORRELLO, RIZZICONI, SAN CALOGERO, SAN PIETRO DI CARIDA', SERRATA. ANALISI STORICA - PERIMETRAZIONI	
	RAPPORTO DI SCALA 1:10.000	DATA

STUDIO STORICO - PERIMETRAZIONE CENTRO STORICO

EVOLUZIONE STORICA TESSUTO

- Nucleo originario
- La città settecentesca
- La città ottocentesca
- La città moderna
- La città contemporanea

VIABILITA'

- A3
- Strada Statale
- Strada Provinciale

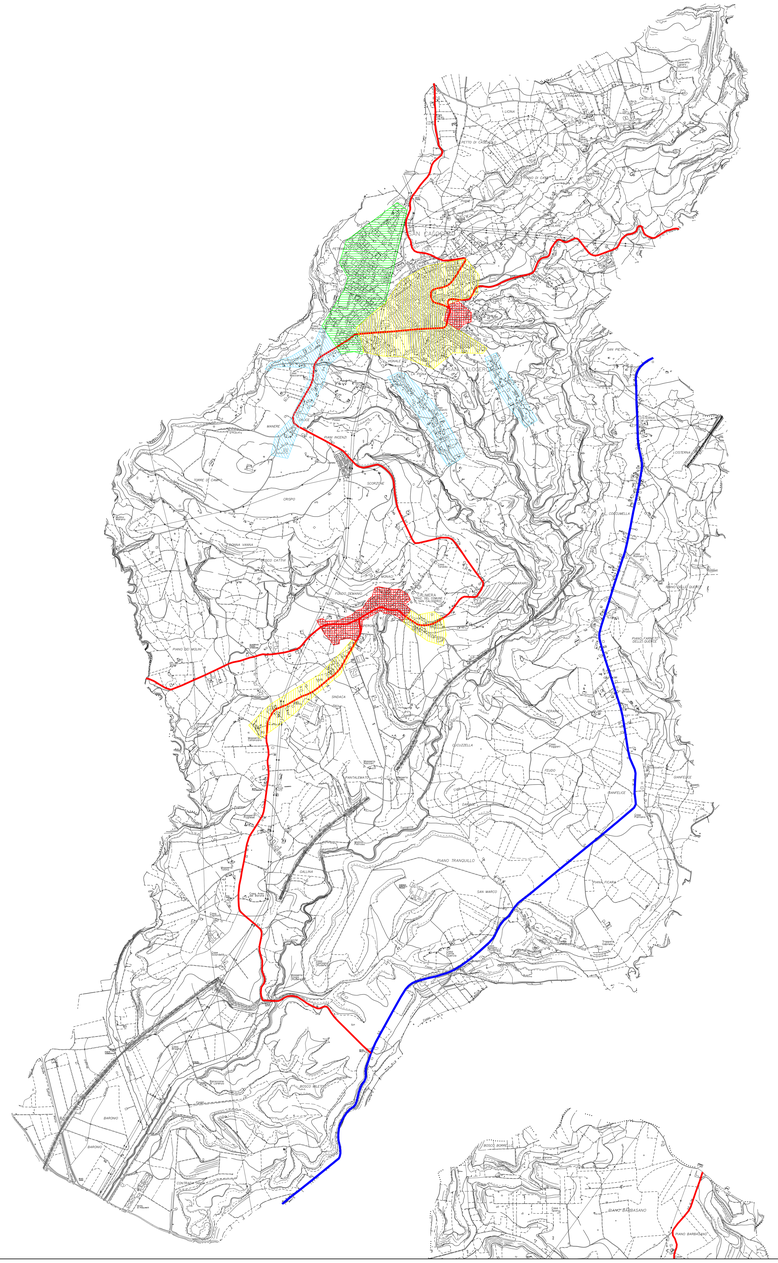

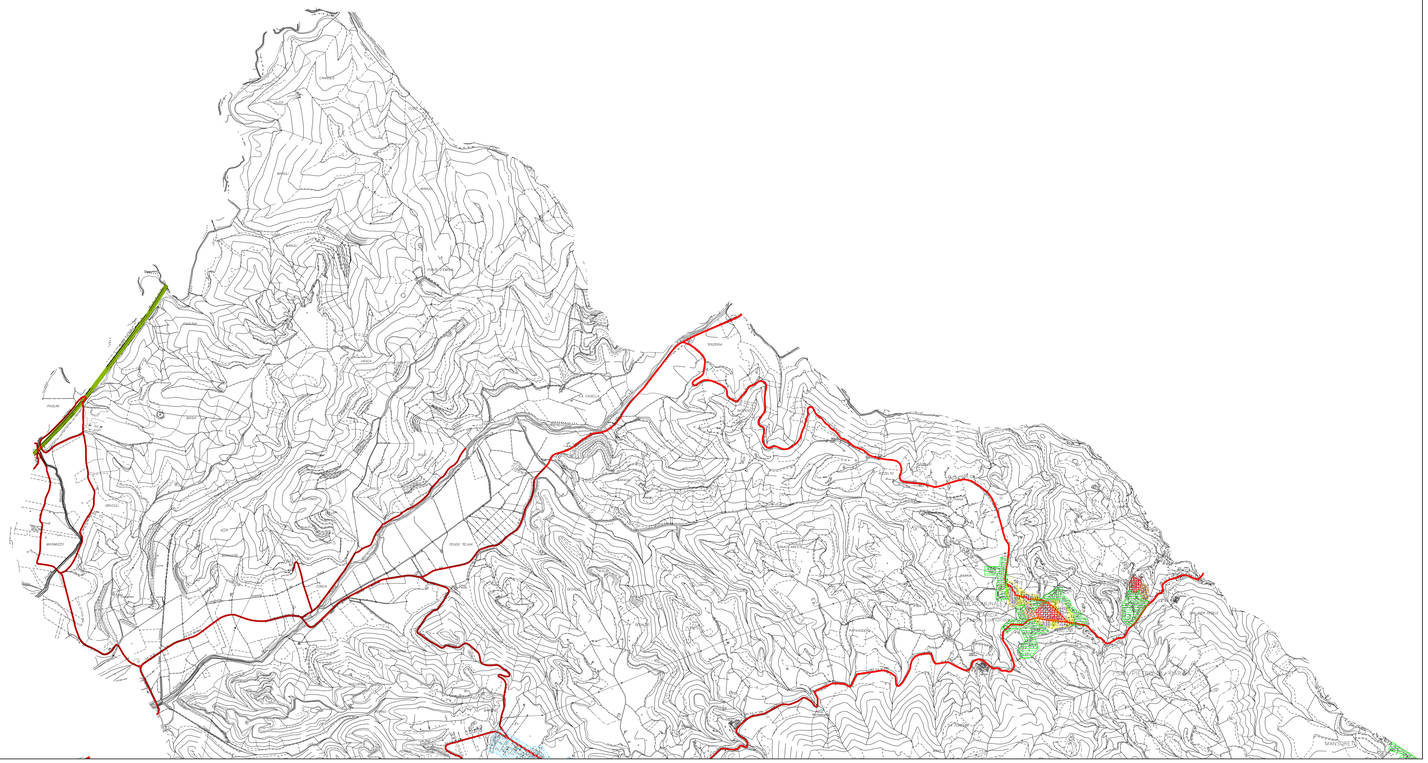

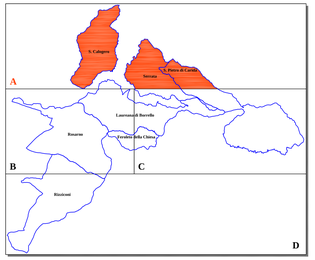

P.S.A.: ROSARNO - FEROLETO DELLA CHIESA - LAUREANA DI BORRELLO - RIZZICONI - SAN CALOGERO - SAN PIETRO DI CARIDA' - SERRATA