COMUNI DI ROSARNO - FEROLETO DELLA CHIESA LAUREANA DI BORRELLO - RIZZICONI SERRATA SAN PIETRO DI CARIDA' - SAN CALOGERO

(Provincia di Reggio Calabria e Vibo Valentia)

PIANO STRUTTURALE ASSOCIATO (P.S.A.)

(L.U.R. 16 aprile 2002, n. 19)

PROFESSIONISTI INCARICATI

arch Fabio I. Nasso - Capogruppo
arch. Giuseppe Lombardo
arch. Giuseppe Mandaglio
arch. Salvatore Foti
pian. ter. Rocco Panetta
arch. Rocco Virgilio
arch. Francesco Mammolo
ing. Ernesto Monsteri

prof. geol. Giuseppe Mandaglio
geol. Michele Mandaglio
dott. agr. Domenico Laface
dott. agr. Tommaso Calabro
archeol. Maddalena Sica
archeol. Francesca Pizzi
dott. soc. Antonio nasso

RESPONSABILE DEL PROCEDIMENTO
ing. Alessandra Campisi

QNS TAV 1c	**QUADRO CONOSCITIVO TERRITORIALE** **COMUNI DI ROSARNO, FEROLETO DELLA CHIESA, LAUREANA DI BORRELLO, RIZZICONI, SAN CALOGERO, SAN PIETRO DI CARIDA', SERRATA.** **CARTA DEI PIANI SOVRACOMUNALE E DEI VINCOLI**	
	RAPPORTO DI SCALA 1:10.000	DATA

Q.T.R.P. - P.T.C.P.R.C. - P.T.C.P.V.V.

Area vincolata L. 1497/39

Vincoli 150 m. corsi d'acqua

Area Protetta - S.I.C. Prateria

Vincolo 1.200 m. di quota

Area costiera 0 - 300 mt.

Rete viaria

Linea ferroviaria

Siti contaminati

Cave

Scarichi idrici

Centrale elettrica

Geoemergenze

Nuclei urbani

P.S.A.: ROSARNO - FEROLETO DELLA CHIESA - LAUREANA DI BORRELLO - RIZZICONI - SAN CALOGERO - SAN PIETRO DI CARIDA' - SERRATA

P I A N O D I C O O R D I N A M E N T O P R I V I N C I A L E A V A L E N Z A P A E S I S T I C A

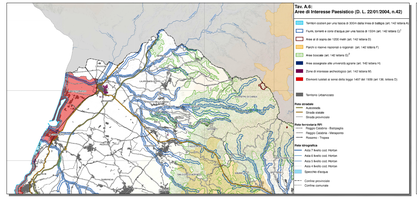

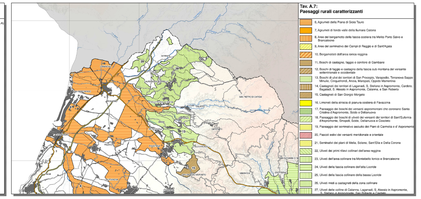

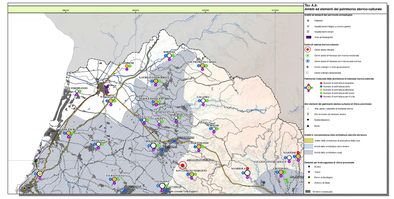

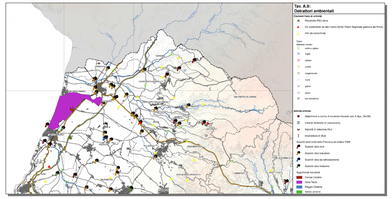

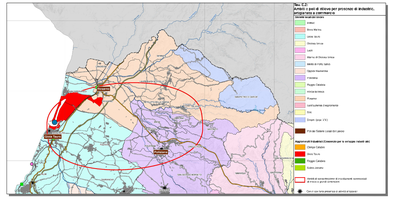
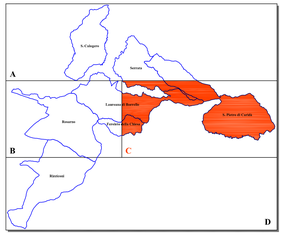
Q U A D R O C O N O S C I T I V O