

**COMUNI DI
ROSARNO - FEROLETO DELLA CHIESA
LAUREANA DI BORRELLO - RIZZICONI SERRATA
SAN PIETRO DI CARIDA' - SAN CALOGERO**
(Province di Reggio Calabria e Vibo Valentia)
PIANO STRUTTURALE ASSOCIATO (P.S.A.)
(L.U.R. 16 aprile 2002, n. 19)



PROFESSIONISTI INCARICATI
 arch. Fabio J. Nasso - Capogruppo
 arch. Giuseppe Lombardo
 arch. Salvatore Sellano
 arch. Salvatore Foti
 pian. terr. Rocco Panetta
 arch. Rocco Virgilio
 arch. Francesco Mammola
 ing. Ernesto Menziesi

prof. geol. Giuseppe Mandaglio
 ing. Pasquale Ferraro
 dott. agr. Tommaso Calabrese
 archeol. Maddalena Sica
 archeol. Francesco Pizzi
 dott. soc. Antonio Nasso

Consulenza ambientale dott. for. Antonino Nicolaci
 Collaborazione arch. Carolina Nasso










RESPONSABILE DEL PROCEDIMENTO
 ing. Alessandra Campisi

QNC TAV 1b	QUADRO CONOSCITIVO TERRITORIALE COMUNE DI FEROLETO DELLA CHIESA
	STATO DELLA PIANIFICAZIONE COMUNALE
RAPPORTO DI SCALA	DATA
1:5000	



San Pietro di Caridà

Programma di Fabbricazione

legenda

-  - Zona A
-  - Zona B
-  - Zona Cst
-  - Zona Ce
-  - Zona Cev
-  - Zona D
-  - Zona E
-  - Zona F1
-  - Zona F2

Zone Speciali

-  - Cimitero
-  - Zona di rispetto cimiteriale

