COMUNI DI
ROSARNO - FEROLETO DELLA CHIESA
LAUREANA DI BORRELLO - RIZZICONI SERRATA
SAN PIETRO DI CARIDA' - SAN CALOGERO

(Province di Reggio Calabria e Vibo Valentia)

PIANO STRUTTURALE ASSOCIATO (P.S.A.)

(L.U.R. 16 aprile 2002, n. 19)

PROFESSIONISTI INCARICATI

arch. Fabio A. Nasso - Capogruppo
arch. Giuseppe Lombardo
arch. Giuseppe Ottavio
arch. Salvatore Fait
pian. terr. Rocco Panetta
arch. Rocco Virgilio
arch. Francesco Mammola
ing. Ernesto Monsiteri
prof. geol. Giuseppe Mandaglio
geol. Michele Mandaglio
ing. Pasquale Poma
dott. agr. Tommaso Calabro
archeol. Maddalena Sica
archeol. Francesca Pizzi
dott. soc. Antonio nasso

RESPONSABILE DEL PROCEDIMENTO
ing. Alessandro Campisi

QNS TAV 1a	**QUADRO CONOSCITIVO TERRITORIALE** **COMUNI DI ROSARNO, FEROLETO DELLA CHIESA, LAUREANA DI BORRELLO, RIZZICONI, SAN CALOGERO, SAN PIETRO DI CARIDA', SERRATA.** **CARTA DEI PIANI SOVRACOMUNALE E DEI VINCOLI**	
	RAPPORTO DI SCALA 1:10.000	DATA

Q.T.R.P. - P.T.C.P.R.C. - P.T.C.P.V.V.

Area vincolata L. 1497/39

Vincoli 150 m. corsi d'acqua

Area Protetta - S.I.C. Prateria

Vincolo 1.200 m. di quota

Area costiera 0 - 300 mt.

Rete viaria

Linea ferroviaria

Siti contaminati

Cave

Scarichi idrici

Centrale elettrica

Geoemergenze

Nuclei urbani

P.S.A.: ROSARNO - FEROLETO DELLA CHIESA - LAUREANA DI BORRELLO - RIZZICONI - SAN CALOGERO - SAN PIETRO DI CARIDA' - SERRATA

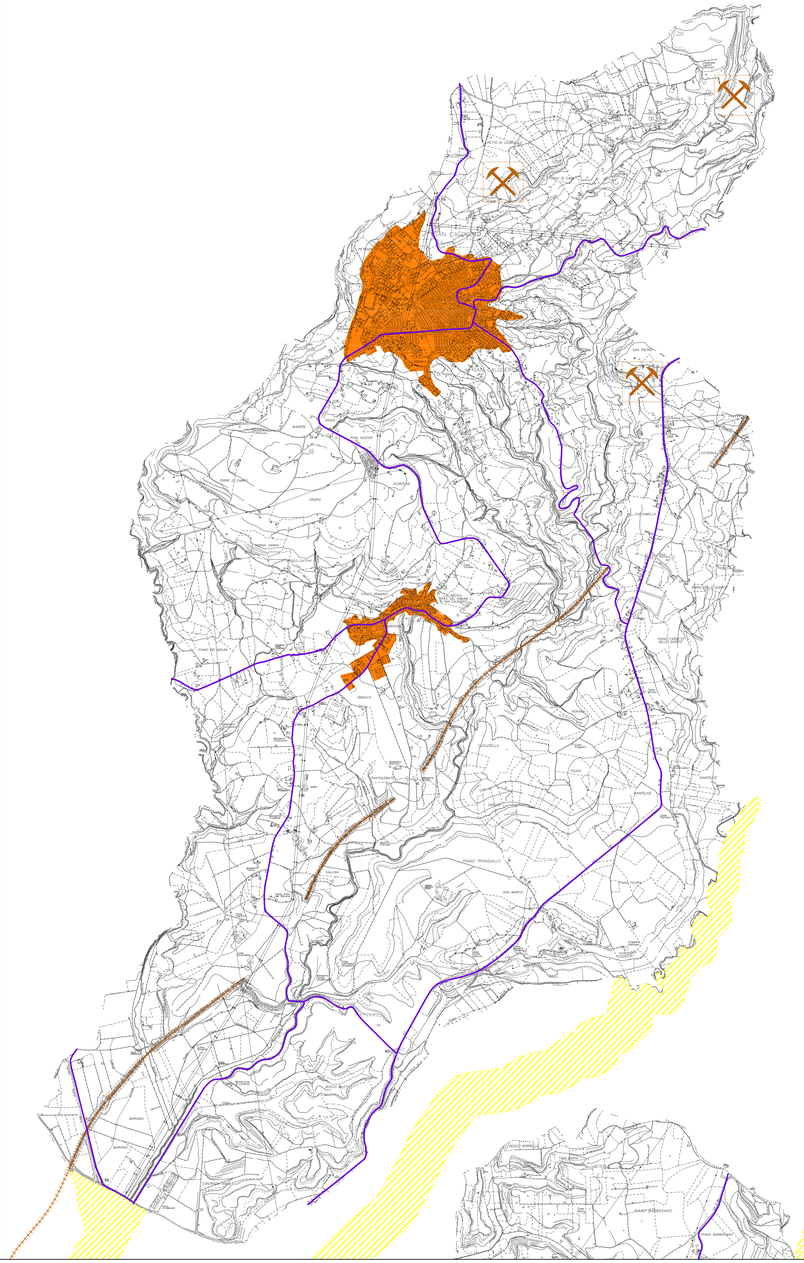

P I A N O D I C O O R D I N A M E N T O P R I V I N C I A L E A V A L E N Z A P A E S I S T I C A - Q U A D R O C O N O S C I T I V O

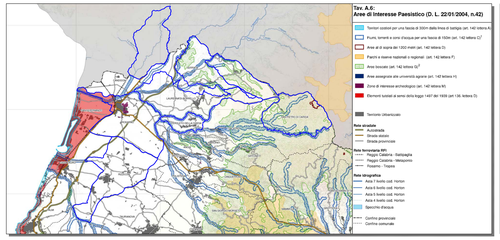

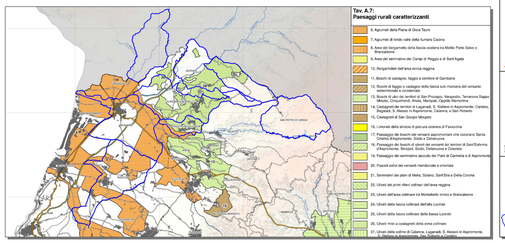

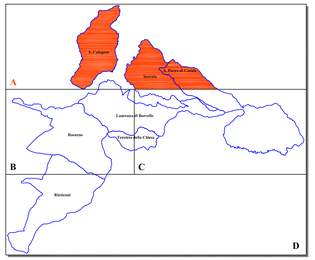

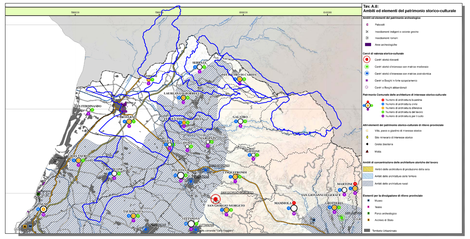
Tav. A.8:
Ambiti ed elementi del patrimonio storico-culturale
Beni isolati per il paesaggio tradizionale
Frantoi
Insediamenti indigeni e coloni greci
Insediamenti romani
Aree archeologiche
Beni storico-storico-culturale
Cairn della Grecia
Cairn della Grecia con menhir
Cairn della Grecia con cima della Grecia
Cairn colleg.to con quadrangolo
Cairn colleg.to con quadrangolo
Cairn con menhir
Cairn con menhir
Cairn con menhir